

Parcours DILA proposé



Les champs marqués d'un * sont obligatoires

Identification et orientation de la demande

* Quelle est la démarche dont vous avez besoin ?

- Démarrer le dépôt d'un dossier de demande d'autorisation environnementale. ?

* Quel est votre numéro d'AIOT ? ?

Numéro d'AIOT (le numéro d'AIOT doit comporter 10 chiffres, exemple 0040987214)

Je ne connais pas mon numéro d'AIOT

* Connaissez-vous le service instructeur coordonnateur en charge de votre dossier ? ?

- Oui
 Non

Pour un dossier dont le service instructeur coordonnateur est ICPE :

- la D(R)EAL, la DRIEE ou la DGTM ?
 la DD(CS)PP ou la DAAF ?

Pour un dossier dont le service instructeur coordonnateur est IOTA :

- la DDT(M) (service police de l'eau) ?
 la D(R)EAL, la DRIEE ou la DGTM (service police de l'eau) ?

Si un certificat de projet vous a été délivré, quel est son numéro d'enregistrement ? (L181-6) cf. ?

Numéro d'enregistrement de certificat de projet (50 caractères maximum)

Conditions d'engagement du pétitionnaire ?

- Je m'engage à ce que les fichiers déposés comprennent les informations réglementaires requises, dont les références sont rappelées pour chaque dépôt de fichier tout au long de la téléprocédure .
- Je m'engage à ne déposer aucune pièce confidentielle. Ces pièces doivent être déposées directement au service instructeur coordonnateur (R. 181-12) cf. .
- Je prends note que tous les plans réglementaires (y compris pour les pièces spécifiques IOTA, ICPE ainsi que les procédures embarquées) sont déposés en fin de la téléprocédure .

i A la fin de la téléprocédure, vous disposez d'un champ de commentaires permettant d'apporter à l'administration toutes les précisions que vous jugez utiles ou les difficultés rencontrées pour renseigner chacune des étapes de la téléprocédure.

REPRENDRE PLUS TARD

SUIVANT >

Les champs marqués d'un * sont obligatoires

Identification du Pétitionnaire

* Êtes vous le pétitionnaire ?

Oui

Non, je suis l'organisme que le pétitionnaire a mandaté pour le dépôt de la téléprocédure

En tant qu'organisme mandaté, quelles sont vos identités et coordonnées ?

* Numéro de SIRET (14 caractères obligatoires, par exemple 41816609600069)

54201665404132

Pré-remplir mon formulaire



Le pré-remplissage de votre formulaire a été effectué avec succès.



* Organisme

SOCOTEC FRANCE

* Nom de la personne en charge du dossier

JUSTIN

* Prénom de la personne en charge du dossier

Samuel

* Fonction

Responsable de projet

Merci de renseigner au moins un numéro de téléphone avec son indicatif

* Indicatif :

+33 (FRANCE)

* Téléphone fixe (Exemple: 123456789)

123456789

* Indicatif :

+33 (FRANCE)

* Téléphone portable (Exemple: 623456789)

623456789

* Adresse électronique (exemple : nom@exemple.com)

socotec@gmail.com

* Mandat signé par le pétitionnaire vous autorisant à déposer le dossier en son nom

PJ_0_4_mandat.pdf



* Votre projet comprend-il plusieurs pétitionnaires (uniquement pour les projets comprenant uniquement une activité soumise à autorisation IOTA) ? (L.181-20 [cf](#))

- Oui
 Non

Pétitionnaire(s) (R.181-13-1 [cf](#))

* Le pétitionnaire est :

- Personne morale
 Personne physique

Dans quel pays se situe le siège social?

- * Où se situe le siège ?
 en France à l'étranger

Quelle est l'identité du pétitionnaire ?

* Numéro de SIRET (14 caractères obligatoires, par exemple 41816609600069)

[Pré-remplir mon formulaire](#)



Le pré-remplissage de votre formulaire a été effectué avec succès.



* Dénomination ou raison sociale

116 caractères restants

* Forme juridique

* Code postal / Localité (Exemple: 35510 CESSON SEVIGNE)

* Numéro et libellé de voie (Exemple : 72 rue Balzac)

Lieu-dit / boîte postale / commune déléguée

Immeuble - bâtiment - résidence

Étage - escalier - appartement

Quelles sont les identité et coordonnées du signataire de la demande ?

* Nom du signataire de la demande

DUPUIS

* Prénom du signataire de la demande

Jean

* Qualité du signataire de la demande

Directeur

Merci de renseigner au moins un numéro de téléphone avec son indicatif

* Indicatif :

+33 (FRANCE)

* Téléphone fixe (Exemple: 123456789)

123456789

* Indicatif :

+33 (FRANCE)

Téléphone portable (Exemple: 623456789)

623456789

* Adresse électronique (exemple : nom@exemple.com)

jean.dupuis@octo.com

Quelle est l'adresse électronique d'échange entre vos services et l'administration ?



L'attention du pétitionnaire est appelée sur l'importance de bien renseigner cette adresse, qui sera utilisée pour l'ensemble des envois de courriels de l'administration pendant l'instruction. En cas d'autorisation, cette adresse permettra ultérieurement d'informer l'exploitant / gestionnaire sur ses démarches en cours et de lui transmettre des documents administratifs.

Récupérer l'adresse électronique du pétitionnaire

* Adresse électronique (exemple : nom@exemple.com)

octo_AENV@gmail.com

Quelles sont les identité et coordonnées du référent environnement du pétitionnaire en charge du dossier ? ②

* Nom

Serge

* Prénom

Courtepaille

* Fonction

Responsable HSE

Merci de renseigner au moins un numéro de téléphone avec son indicatif

* Indicatif :

+33 (FRANCE)

* Téléphone fixe (Exemple: 123456789)

123456789

* Indicatif :

+33 (FRANCE)

* Téléphone portable (Exemple: 623456789)

623456789

* Adresse électronique (exemple : nom@exemple.com)

serge.courtepaille@octo.com

< PRÉCÉDENT

REPRENDRE PLUS TARD

SUIVANT >

Les champs marqués d'un * sont obligatoires

Description et présentation générale du projet

- i** Pour bien renseigner cette étape, il est rappelé que :
- les plans seront déposés à l'étape "Plans" en fin de téléprocédure,
 - la note de présentation non technique doit bien être déposée séparément du fichier décrivant votre projet, car c'est un document autoportant transmis aux membres du CODERST ou de la CDNPS.

* Quel est le nom de votre projet ? 

Beau Projet


* Ajouter un fichier décrivant votre projet ([R.181-13-4° cf.](#))

Dans le cas d'une ICPE, ce fichier décrira également les procédés de fabrication et matières utilisées ([D.181-15-2-1-2° cf.](#))

PJ_0_4_description_projet.pdf 

Note de présentation non technique [\(R.181-13-8° cf.\)](#)

* Ajouter un fichier consistant en une note de présentation non technique du projet.

PJ_0_4_note_pres_non_tech.pdf 

Proposition de prescriptions à l'initiative du pétitionnaire 

Ajouter une synthèse des mesures envisagées

PJ_0_4_prescrip_initia.pdf 

Justificatif de maîtrise foncière [\(R.181-13-3° cf.\)](#)

* Ajouter le justificatif de maîtrise foncière (attestation, procédure en cours, ...)

PJ_0_4_justifi_fonc.pdf 

< PRÉCÉDENT

REPRENDRE PLUS TARD

SUIVANT >

Les champs marqués d'un * sont obligatoires

Localisation du projet (AIOT)

i Pour rappel, l'AIOT est le nom donné aux Activités / Installations / Ouvrages / Travaux qui sont l'objet de votre demande.

Il est important pour l'administration de disposer de l'adresse de l'AIOT, en complément de celle indiquée pour le pétitionnaire. Pour certains AIOT (parc éolien, curage de cours d'eau, etc), le repérage de l'AIOT par une adresse nécessite les précisions suivantes :

- pour un projet de site industriel ou assimilé : compléter l'adresse du portail principal d'accès au site,
- pour un projet linéaire disposant d'une adresse (ex : construction d'une route, aménagement d'un cours d'eau) : compléter une adresse au milieu du linéaire
- pour un projet surfacique (ex : zone d'aménagement concertée) : compléter une adresse au centroïde du projet
- pour tout projet ne disposant pas spécifiquement d'une adresse (ex : parc éolien terrestre, forages, projet maritime, ...) : compléter avec un lieu-dit et le code postal de la commune principale (ou la plus proche) du projet
- pour un projet maritime (ex : parc éolien en mer) : compléter avec l'adresse sur la côte la plus proche du projet

L'adresse principale de l'AIOT est :

* Localité / Code postal (Exemple : Cesson-Sévigné 35510)

Q Amiens 80000

* Numéro et libellé de voie (Exemple : 72 Rue du Douet)

Q Rue André Durouchez

Lieu-dit / boîte postale / commune déléguée

Immeuble - bâtiment - résidence

* Votre projet est-il ?

Terrestre

Maritime ou fluvial

Géolocalisation du projet (AIOT)

i La partie ci-dessous concerne la géolocalisation de l'AIOT. Elle permet à l'administration de renseigner les systèmes d'information géographique de l'État. Il vous est demandé successivement :

- information n°1 : de positionner un pointeur afin de repérer le projet par un POINT
- information n°2 : de repérer les PARCELLES du projet
- information n°3 : de géolocaliser le PÉRIMÈTRE du projet

Géolocaliser l'AIOT

(cliquer sur « géolocaliser »)

Géolocalisation du projet (AIOT)

- i** La partie ci-dessous concerne la géolocalisation de l'AIOT. Elle permet à l'administration de renseigner les systèmes d'information géographique de l'État. Il vous est demandé successivement :
- information n°1 : de positionner un pointeur afin de repérer le projet par un POINT
 - information n°2 : de repérer les PARCELLES du projet
 - information n°3 : de géolocaliser le PERIMETRE du projet

✓ Le positionnement de l'AIOT a été effectué avec succès.

Géolocaliser l'AIOT

Information n°1 : Repérage du projet par un POINT (coordonnées géographiques X et Y)

Information n°2

Coordonnées géographiques de la localisation de l'AIOT

- i** Le pointeur bleu sur l'outil de géolocalisation ci-dessous est actuellement par défaut positionné sur l'adresse de l'AIOT. Ce pointeur peut être déplacé manuellement sur la carte afin d'affiner le positionnement ainsi :
- pour un projet de site industriel ou assimilé : sur le portail principal d'accès au site.
 - pour un projet linéaire : au milieu du linéaire.
 - pour un projet surfacique : au centroïde du projet.



✓ Vos coordonnées ont été modifiées avec succès.

POINT (coordonnées géographiques) de l'AIOT

X = 648695 , Y = 6981134 , projection = Lambert 93

Modifier les coordonnées

Passer à l'information n°2 >

Montrer que vous pouvez déplacer le curseur bleu sur le fond géographique (le rapprochet par exemple du centre de la zone rouge)

Cliquer sur « passer à l'information n°2 »

Géolocalisation du projet (AIOT)

- i** La partie ci-dessous concerne la géolocalisation de l'AIOT. Elle permet à l'administration de renseigner les systèmes d'information géographique de l'État. Il vous est demandé successivement :
- information n°1 : de positionner un pointeur afin de repérer le projet par un [POINT](#)
 - information n°2 : de repérer les [PARCELLES](#) du projet
 - information n°3 : de géolocaliser le [PÉRIMÈTRE](#) du projet

✓ Le positionnement de l'AIOT a été effectué avec succès.

Géolocaliser l'AIOT

Information n°1 → Information n°2 : Repérage des PARCELLES du projet

Coordonnées géographiques de la localisation de l'AIOT

* Quel moyen préférez-vous pour renseigner les parcelles ?

Sélectionner les parcelles à l'aide de l'outil de géolocalisation ci-dessous

Ajouter un fichier contenant les parcelles associées ainsi que les informations liées (communes supplémentaires, code postal, ...)
(Fichier modèle)

< Revenir à l'information n°1

Cliquer sur « sélectionner les parcelles à l'aide de l'outil de géolocalisation, puis sélectionner quelques parcelles autour de la parcelle principale en rouge, elles s'affichent en bleu)

Géolocaliser l'AIOT

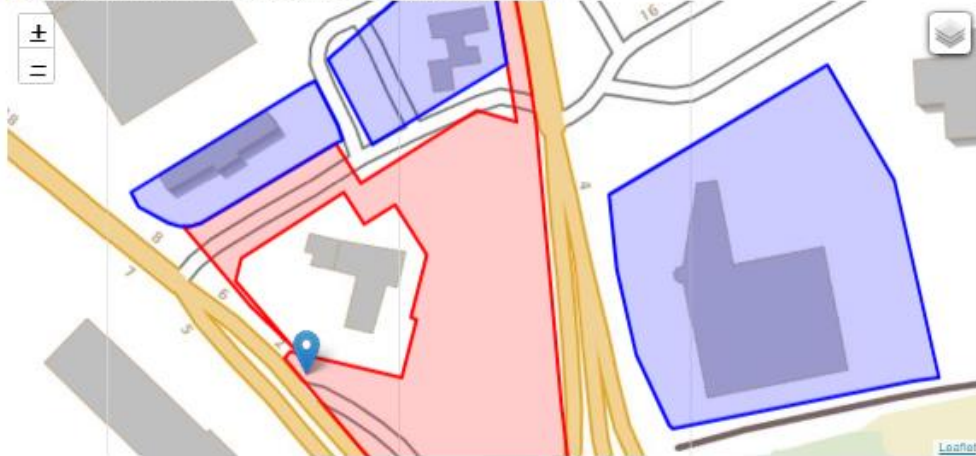
Information n°1

Information n°2 : Repérage des PARCELLES du projet

Coordonnées géographiques de la localisation de l'AIOT

* Quel moyen préférez-vous pour renseigner les parcelles ?

Sélectionner les parcelles à l'aide de l'outil de géolocalisation ci-dessous



Parcelles cadastrales

Parcelle 1

Parcelle 1 (000 , KV , 0391) Surface : 9557 m²



Parcelle 2

Parcelle 2 (000 , KV , 0378) Surface : 2292 m²




Parcelle 3

Parcelle 3 (000 , KV , 0394) Surface : 1493 m²



Parcelle 4

Parcelle 4 (000 , KV , 0372) Surface : 9194 m²



Saisir manuellement les coordonnées

Parcelle 4



Parcelle 4 (000 , KV , 0372) Surface : 9194 m²

Saisir manuellement les coordonnées


Ajouter un fichier contenant les parcelles associées ainsi que les informations liées (communes supplémentaires, code postal, ...)
(Fichier modèle )

< Revenir à l'information n°1

Information n°3 : Géolocalisation du PÉRIMÈTRE du projet

i Il s'agit de déposer un fichier SIG au format .zip (contenant les différents fichiers .shp) donnant des informations sur la géolocalisation du périmètre du projet. Exemple : le contour d'un site industriel ou d'une ZAC, l'emplacement des mâts d'un parc éolien ou de forages, le linéaire d'un projet autoroutier ou de renaturation de berges d'un cours d'eau, ...

Ajouter le fichier de géolocalisation du projet en format .zip

geol_perime.zip 

< PRÉCÉDENT

REPRENDRE PLUS TARD

SUIVANT >

Les champs marqués d'un * sont obligatoires

Identification de la demande et des activités

* La demande est-elle une régularisation d'activités ?

- Oui
 Non

* La demande du pétitionnaire comprend-elle ?

- Une ou plusieurs installation(s) IOTA (loi sur l'eau) soumise(s) à autorisation ([L.181-1-1*](#)) *cf.*
 Une ou plusieurs installation(s) ICPE soumise(s) à autorisation ([L.181-1-2*](#)) *cf.*
 Une ou plusieurs installation(s) soumise(s) à enregistrement qui bascule(nt) en autorisation environnementale ? ([L.512-7-2](#)) *cf.*
 Une autorisation supplétive ([L.181-1-2*](#)) *cf.*

Votre demande concerne-t-elle également une ou plusieurs des procédures embarquées suivantes ? ([L.181-2-1](#)) *cf.*

i Ces informations doivent être renseignées avec beaucoup d'attention. Pour chaque procédure embarquée, un écran spécifique en fin de téléprocédure permettra de téléverser le ou les fichier(s) associé(s) à la procédure, sauf si les informations sont déjà comprises dans les études d'impact et d'incidence.



- Installation(s) IOTA soumise(s) à déclaration ([L.181-1-1*](#)) *cf.*
 Installation(s) ICPE soumise(s) à enregistrement ([L.181-2-1-7*](#)) *cf.*
 Installation(s) ICPE soumise(s) à déclaration ([L.181-2-1-7*](#)) *cf.*
 AIOT requérant une dérogation « espèces et habitats protégés » ([L.181-2-1-5*](#)) *cf.*
 AIOT requérant une autorisation de défrichement ([L.181-2-1-11*](#)) *cf.*
 AIOT pouvant faire l'objet d'une absence d'opposition au titre du régime d'évaluation des incidences Natura 2000 ([L.181-2-1-6*](#)) *cf.*
 AIOT requérant une autorisation pour l'émission de gaz à effet de serre ([L.181-2-1-2*](#)) *cf.*
 Modification(s) de l'état des lieux ou de l'aspect d'une réserve naturelle ([L.181-2-1-3*](#)) *cf.*
 Modification(s) de l'état des lieux ou de l'aspect d'un site classé ou en instance de classement ([L.181-2-1-4*](#)) *cf.*
 Dossier d'agrément OGM ([L.181-2-1-8*](#)) *cf.*
 Dossier d'agrément déchets ([L.181-2-1-9*](#)) *cf.*
 Installation(s) de production d'électricité utilisant l'énergie mécanique du vent ([L.181-2-1-12*](#)) *cf.*
 Installation(s) de production d'électricité requérant une autorisation d'exploiter ([L.181-2-1-10*](#)) *cf.*

- Non
 Oui

Je complète le tableau des nomenclatures ICPE et IOTA 

I Afin de simplifier la saisie des quantités élevées, les puissances de 10 peuvent être renseignées directement dans les champs. Par exemple :

- pour la quantité 10 000 000 000, vous pouvez saisir 1e+10
- pour la quantité 13 450 000 000, vous pouvez saisir 1.345e+10 (attention, la démarche n'accepte que 3 chiffres après le point)
- pour une quantité précise telle que 13 451 234 543 555, merci de saisir la totalité des chiffres

* Rubrique	Alinéa	Libellé des rubriques	* Quantité totale	* Quantité projet	Régime	Précisions sur les AIOT concernées par le projet	
1.1.2.0	1	Prélèvements permanents ou temporaires issus d'un forage, puits ou ouvrage souterrain dans un système aquifère, à l'exclusion de nappes d'accompagnement de cours d'eau, par pompage, drainage, dérivation ou tout autre procédé, le volume total prélevé étant :	Volume annuel 201000 m3/an	Volume annuel 0 m3/an	A	Prélèvement situé derrière le bâtiment BB //	
2795	1	Lavage de fûts, conteneurs et citernes de transport de matières alimentaires, de matières dangereuses ou de déchets dangereux	Quantité d'eau mise en oeuvre 2000 m3/j	Quantité d'eau mise en oeuvre 1000 m3/j	A	Bâtiment BB //	

Ajouter une rubrique




Rubriques de la nomenclature Évaluation Environnementale ([Annexe au R.122-2](#))

* Votre projet est-il soumis à des rubriques de la nomenclature évaluation environnementale ([R.181-13.4](#)) ?

- Non
 Oui

Catégories et sous-catégories du projet

Veillez renseigner tous les éléments du tableau.

* Régime	* N° de catégorie et de sous-catégorie	
Cas par cas 	1° b) Installations classées soumises à enregistrement 	

Ajouter une catégorie

[< PRÉCÉDENT](#)

[REPRENDRE PLUS TARD](#)

[SUIVANT >](#)

Les champs marqués d'un * sont obligatoires

Dépôt de l'étude d'impact ou d'incidence

i Veuillez à limiter la taille de vos pièces jointes afin de rendre le processus de téléchargement et de télétransmission plus rapides.

* Quel type d'étude comprend votre demande ?

- Etude d'impact
 Etude d'incidence


* Ma demande comprend une étude d'impact car :

- Le projet est soumis à évaluation environnementale systématique
 Le projet n'a pas fait l'objet d'une demande d'examen au cas par cas mais le pétitionnaire choisit la procédure d'évaluation environnementale
 Le projet a fait l'objet d'un examen au cas par cas le soumettant à évaluation environnementale

* La décision de cas par cas est-elle tacite ? 

- Oui Non

* Ajouter la décision de l'examen au cas par cas

PJ_0_4_decision_cas_cas.pdf 

Étude d'impact (R. 181-13-5° [cf.](#))

* Ajouter l'étude d'impact sans ses annexes

PJ_0_4_EI_sans_ann.pdf 

* Ajouter les annexes de l'étude d'impact

PJ_0_4_ann_EI.pdf 

Résumé non technique de l'étude d'impact (R. 122-5-II-1° [cf.](#))

* Ajouter le résumé non technique de l'étude d'impact

PJ_0_4_resume_non_tech_EI.pdf 

Résumé non technique de l'étude d'impact [\(R. 122-5-II-1° cf\)](#)

* Ajouter le résumé non technique de l'étude d'impact

PJ_0_4_resume_non_tech_EI.pdf 

Présentation de votre projet

* Décrivez l'objet de votre projet pour le grand public (800 caractères maximum)

Implanté sur la zone industrielle d'Amiens, le projet consiste à exploiter des installations de traitement de fûts.

685 caractères restants

< PRÉCÉDENT

REPRENDRE PLUS TARD

SUIVANT >

Les champs marqués d'un * sont obligatoires

Pièces spécifiques à IOTA

i Veuillez à limiter la taille de vos pièces jointes afin de rendre le processus de téléchargement et de télétransmission plus rapides.

* Votre demande comprend une déclaration d'intérêt général ([D.181-15-1-VIII](#)) *cf*

- Oui
 Non

* Votre demande comprend des prélèvements d'eau pour l'irrigation en faveur d'un organisme unique ([R.214-31-1](#)) *cf*

- Oui
 Non

* Quelles sont les autres caractéristiques de votre projet IOTA ? **i**

- Une installation utilisant l'énergie hydraulique, avec une ou plusieurs conduites forcées dont les caractéristiques nécessitent une étude de dangers ([D.181-15-1-VI](#)) *cf*
- Ouvrages mentionnés à la rubrique 3.2.5.0 du tableau de l'article [R.214-1](#) *cf* ([D.181-15-1-III](#)) *cf*
- Ouvrages mentionnés à la rubrique 3.2.6.0 de l'article [R.214-1](#) *cf* ([D.181-15-1-IV](#)) *cf*
- Une station d'épuration d'une agglomération d'assainissement ou de dispositifs d'assainissement non collectif ([D.181-15-1-I](#)) *cf*
- Des déversoirs d'orage situés sur un système de collecte des eaux usées ([D.181-15-1-II](#)) *cf*
- Un plan de gestion établi pour la réalisation d'une opération groupée d'entretien régulier d'un cours d'eau, canal ou plan d'eau prévue par l'article [L.215-15](#) *cf* du code de l'environnement ([D.181-15-1-V](#)) *cf*
- Une installation utilisant l'énergie hydraulique ([D.181-15-1-VI](#)) *cf*
- Un épandage de boues ([D.181-15-1-IX](#)) *cf*
- Mon projet ne contient aucune des caractéristiques mentionnées ci-dessus
-

Pièces spécifiques à ICPE

i Veuillez à limiter la taille de vos pièces jointes afin de rendre le processus de téléchargement et de télétransmission plus rapides.

Étude de dangers et résumé non technique ([D. 181-15-2-I-10](#)) *cf*

* Ajouter l'étude de dangers et le résumé non technique

PJ_0_4-etude_danger.pdf



Capacités techniques et financières ([D. 181-15-2-I-3](#)) *cf*

* Ajouter le fichier des capacités techniques et financières.

PJ_0_4_capa_tech_fin.pdf



* Quelles sont les autres caractéristiques de votre projet ICPE ?

i Veuillez déposer les documents concernant cet item dans le bloc plus bas.

- Des servitudes d'utilité publique ([D. 181-15-2-I-1](#)) *cf*
- Une procédure de révision du document d'urbanisme (délibération ou acte) ([D. 181-15-2-I-13](#)) *cf*

Des garanties financières ([D. 181-15-2-I-8](#)) *cf*

* Les documents concernant cet item ont-ils été fournis dans les fichiers déjà déposés (étude d'impact, d'incidence, de dangers, ...) ?

Oui Non

Dans quels documents et pages cette information est-elle fournie ?

En partie 7-15 de l'étude d'impact

- Une implantation sur un site nouveau (avis relatifs à la remise en état) ([D. 181-15-2-I-11](#)) *cf*
- Des quotas d'émission de gaz à effet de serre ([D. 181-15-2-I-5](#)) *cf*
- L'état de pollution des sols dans le cadre d'une modification substantielle ([D. 181-15-2-I-6](#)) *cf*
- Une ou plusieurs installations de traitement de déchets ([D. 181-15-2-I-4](#)) *cf*
- * Les documents concernant cet item ont-ils été fournis dans les fichiers déjà déposés (étude d'impact, d'incidence, de dangers, ...) ?
- Oui Non
- Une ou plusieurs installations IED ([D. 181-15-2-I-7](#)) *cf*
- Des installations terrestres de production d'électricité à partir de l'énergie mécanique du vent ([D. 181-15-2-I-12](#)) *cf*
- Des projets d'exploitation souterraine de carrière de gypse situés dans le périmètre d'une forêt de protection ([D. 181-15-2-I-15](#)) *cf*
- Des installations d'une puissance thermique supérieure à 20 MW générant de la chaleur fatale non valorisée à un niveau de température utile ou celles faisant partie d'un réseau de chaleur ou de froid ([D. 181-15-2-I-16](#)) *cf*
- Des carrières et installations de stockage de déchets non inertes résultant de la prospection, de l'extraction, du traitement et du stockage de ressources minérales (le plan de gestion des déchets d'extraction) ([D. 181-15-2-I-14](#)) *cf*
- Des installations de combustion de puissance thermique supérieure ou égale à 20MW ([D. 181-15-2-I-17](#)) *cf*
- Mon projet ne contient aucune des caractéristiques spécifiques mentionnées ci-dessus

Des servitudes d'utilité publique ([D. 181-15-2-I-1](#)) *cf*

Une procédure de révision du document d'urbanisme (délibération ou acte) ([D. 181-15-2-I-13](#)) *cf*

Des garanties financières ([D. 181-15-2-I-8](#)) *cf*

* Les documents concernant cet item ont-ils été fournis dans les fichiers déjà déposés (étude d'impact, d'incidence, de dangers, ...) ?

Oui Non

Dans quels documents et pages cette information est-elle fournie ?

En partie 7-15 de l'étude d'impact

Une implantation sur un site nouveau (avis relatifs à la remise en état) ([D. 181-15-2-I-11](#)) *cf*

Des quotas d'émission de gaz à effet de serre ([D. 181-15-2-I-5](#)) *cf*

L'état de pollution des sols dans le cadre d'une modification substantielle ([D. 181-15-2-I-6](#)) *cf*

Une ou plusieurs installations de traitement de déchets ([D. 181-15-2-I-4](#)) *cf*

* Les documents concernant cet item ont-ils été fournis dans les fichiers déjà déposés (étude d'impact, d'incidence, de dangers, ...) ?

Oui Non

Une ou plusieurs installations IED ([D. 181-15-2-I-7](#)) *cf*

Des installations terrestres de production d'électricité à partir de l'énergie mécanique du vent ([D. 181-15-2-I-12](#)) *cf*

Des projets d'exploitation souterraine de carrière de gypse situés dans le périmètre d'une forêt de protection ([D. 181-15-2-I-15](#)) *cf*

Des installations d'une puissance thermique supérieure à 20 MW générant de la chaleur fatale non valorisée à un niveau de température utile ou celles faisant partie d'un réseau de chaleur ou de froid ([D. 181-15-2-I-16](#)) *cf*

Des carrières et installations de stockage de déchets non inertes résultant de la prospection, de l'extraction, du traitement et du stockage de ressources minérales (le plan de gestion des déchets d'extraction) ([D. 181-15-2-I-14](#)) *cf*

Des installations de combustion de puissance thermique supérieure ou égale à 20MW ([D. 181-15-2-I-17](#)) *cf*

Mon projet ne contient aucune des caractéristiques spécifiques mentionnées ci-dessus

* Ajouter un seul fichier avec les pièces obligatoires pour les caractéristiques ICPE déclarées, qui n'ont pas déjà fait l'objet d'un dépôt de fichiers (étude d'impact, d'incidence, de dangers, ...)

PJ_0_4_dossier_autres_carac_ICPE.pdf



* Ajouter un seul fichier avec les pièces obligatoires pour les caractéristiques ICPE déclarées, qui n'ont pas déjà fait l'objet d'un dépôt de fichiers (étude d'impact, d'incidence, de dangers, ...)


PJ_0_4_dossier_autres_carac_ICPE.pdf 

Pièces spécifiques aux procédures embarquées

i Veuillez à limiter la taille de vos pièces jointes afin de rendre le processus de téléchargement et de télétransmission plus rapides.

AIOT requérant une dérogation « espèces et habitats protégés » ([L.181-2-1-5°](#)) 

* Ajouter le fichier relatif à la procédure : AIOT requérant une dérogation « espèces et habitats protégés »

PJ_0_4_procemb_espece_pro.pdf 

Dossier d'agrément déchets ([L.181-2-1-9°](#)) 

* Ajouter le fichier relatif à la procédure : Dossier d'agrément déchets

PJ_0_4_procemb_agrementdechets.pdf 

< PRÉCÉDENT

REPRENDRE PLUS TARD

SUIVANT >

Les champs marqués d'un * sont obligatoires

Plans

Veillez déposer les plans réglementaires ainsi que les éléments graphiques ou cartes



Veillez à limiter la taille de vos pièces jointes afin de rendre le processus de téléchargement et de télétransmission plus rapides.

Emplacement du projet (R. 181-13-2° [cf](#))

* Ajouter le plan à l'échelle 1/25000 ou à défaut, au 1/50000 sur lequel sera indiqué l'emplacement du projet

PJ_0_4_plan_emplac_proj.pdf

Éléments graphiques, plans ou cartes (R. 181-13-7° [cf](#))

* Ajouter dans un seul fichier les éléments graphiques, plans ou cartes que vous jugerez utiles à la compréhension du dossier

PJ_0_4_plan_elements_graphiques.pdf

Plans spécifiques ICPE

Plans d'ensemble des dispositions projetées, affectations des constructions et terrains avoisinants et tracé des réseaux enterrés (D. 181-15-2-I-9° [cf](#))

Votre plan doit être à l'échelle 1/200 au minimum

Je demande une dérogation d'échelle

* Ajouter le plan d'ensemble des dispositions projetées de l'installation

PJ_0_4_plan_1200.pdf

Fichiers supplémentaires

i Vous arrivez maintenant au terme de la téléprocédure. Toutes les pièces réglementaires ont en principe été déposées dans les étapes précédentes. Cependant, si vous constatez que vous n'avez pas déposé certains fichiers, vous pouvez les téléverser ici.

Ajouter dans un seul fichier (.pdf ou .zip) les fichiers supplémentaires ou passer à l'étape suivante

PJ_0_4_fichiers_supple.pdf



Informations supplémentaires

i Veuillez indiquer ci-dessous les précisions que vous jugez utiles à l'adresse de l'instructeur concernant la saisie dématérialisée de votre dossier.

Veuillez indiquer les informations complémentaires sur le projet à l'adresse du service traitant afin de faciliter le traitement de votre dossier.

Pas d'informations supplémentaires

766 caractères restants

< PRÉCÉDENT

REPRENDRE PLUS TARD

SUIVANT >

Récapitulatif

i Veuillez vérifier les données saisies et fichiers téléversés avant de confirmer votre demande

1 - Type de demande



Quelle est la démarche dont vous avez besoin ? Démarrer le dépôt d'un dossier

Votre numéro d'AfOT : 0040987214

Service instructeur coordonnateur en charge de votre dossier : la D(R)EAL, la DRIEE ou la DGTM

Numéro d'enregistrement de certificat de projet : 2020-09-18_CP_Bean_Projet

Conditions d'engagement du pétitionnaire :

- Je m'engage à ce que les fichiers déposés comprennent les informations réglementaires requises, dont les références sont rappelées pour chaque dépôt de fichier tout au long de la téléprocédure
- Je m'engage à ne déposer aucune pièce confidentielle. Ces pièces doivent être déposées directement au service instructeur coordonnateur
- Je prends note que tous les plans réglementaires (y compris pour les pièces spécifiques IOTA, ICPE ainsi que les procédures embarquées) sont déposés en fin de la téléprocédure

2 - Pétitionnaires



3 - Description et présentation générale du projet



4 - Localisation



5 - Activités



6 - Dépôt de l'étude d'impact ou d'incidence



7 - Pièces Iope / Iota



8 - Plans



Récapitulatif

i Veuillez vérifier les données saisies et fichiers téléversés avant de confirmer votre demande

1 - Type de demande



Quelle est la démarche dont vous avez besoin ? Démarrer le dépôt d'un dossier

Votre numéro d'AIOT : 0040987214

Service instructeur coordonnateur en charge de votre dossier : la D(R)EAL, la DRIEE ou la DGTM

Numéro d'enregistrement de certificat de projet : 2020-09-18_CP_Bean_Projet

Conditions d'engagement du pétitionnaire :

- Je m'engage à ce que les fichiers déposés comprennent les informations réglementaires requises, dont les références sont rappelées pour chaque dépôt de fichier tout au long de la téléprocédure
- Je m'engage à ne déposer aucune pièce confidentielle. Ces pièces doivent être déposées directement au service instructeur coordonnateur
- Je prends note que tous les plans réglementaires (y compris pour les pièces spécifiques IOTA, ICPE ainsi que les procédures embarquées) sont déposés en fin de la téléprocédure

2 - Pétitionnaires



3 - Description et présentation générale du projet



Nom de votre projet : Beau Projet

Fichier décrivant votre projet (Pièce Jointe) : PJ_0_4_description_projet.pdf (376,3 ko)

Note de présentation non technique (Pièce Jointe) : PJ_0_4_note_pres_non_tech.pdf (376,3 ko)

Proposition de prescriptions à l'initiative du pétitionnaire (Pièce Jointe) : PJ_0_4_prescrip_initia.pdf (376,3 ko)

Justificatif de maîtrise foncière (Pièce Jointe) : PJ_0_4_justif_fonc.pdf (376,3 ko)

4 - Localisation



5 - Activités



6 - Dépôt de l'étude d'impact ou d'incidence



- 4 - Localisation  
- 5 - Activités  
- 6 - Dépôt de l'étude d'impact ou d'incidence  
- 7 - Pieces l'ope / l'ota  
- 8 - Plans  

i En cliquant sur "Confirmer la demande", vous ne pourrez ni revenir en arrière ni modifier votre dossier et accéderez à l'écran d'envoi. Vous devez donc vous assurer au préalable que votre dossier est finalisé

[< PRÉCÉDENT](#)

[REPRENDRE PLUS TARD](#)

[CONFIRMER LA DEMANDE >](#)

Demande d'autorisation environnementale

Les champs marqués d'un * sont obligatoires

Envoyer ma demande

L'adresse à laquelle vous serez prévenu(e) du traitement du dossier est: octo_AENV@gmail.com



Envoyer >

ASSISTANCE ET CONTACT

[Aide sur le site](#)
[Glossaire](#)
[Contact](#)
[Plan du site](#)

À PROPOS

[Missions](#)
[Presse](#)
[Données personnelles](#)
[Données ouvertes](#)
[Blog Service Public 2016](#)

QUALITÉ DE SERVICE

[Accessibilité](#)
[Engagement qualité](#)
[Statistiques](#)

PARTENARIATS

[Partenaires](#)
[Co-marquage](#)

ABONNEMENT

[Lettre de service-public](#)
[Archives de la lettre](#)
[RSS](#)
[Twitter](#)
[Google+](#)

3939 Allo Service Public | [Vie-publique.fr](#) | [Legifrance.gouv.fr](#) | [Data.gouv.fr](#) | [Gouvernement.fr](#) | [France.fr](#)

Direction de l'information légale et administrative | [Mentions légales](#)

